

20 kilometer extra fietspad

Resultaat van collegedoelstelling 16





Voorwoord

Het meest milieuvriendelijke vervoermiddel is onbetwist de fiets. Veel verplaatsingen van mensen gaan over een korte afstand. Juist voor deze korte ritten biedt de fiets een snel, flexibel en gezond alternatief voor de auto.

Om veilig en comfortabel te kunnen fietsen zijn (aparte) fietsvoorzieningen erg belangrijk. Naast continue aandacht voor de kwaliteit van de fietspaden, hebben we afgesproken dat er in de collegeperiode 20 kilometer extra op het gewenste kwaliteitsniveau zouden brengen.

Voor u ligt een boekje waarin aan de hand van foto's het resultaat van stevige inzet op verbetering van de kwaliteit van fietspaden in Rotterdam in de collegeperiode 2006-2010 is weergegeven.

U zult zien dat we in deze collegeperiode bijna 29 km op de hoofdfietsroutes hebben gemaakt, waarvan 20 km met extra geld (de collegetarget). Daarnaast hebben we 9 kilometer fietspaden gerealiseerd door aandacht te geven aan de fietser in reguliere onderhoudsprojecten.

Helaas is het niet gelukt om voor 1 januari 2010 overal de rode toplaag aan te brengen, maar er kan wel op worden gefietst en uiteraard wordt de rode toplaag aangebracht zodra het weer het toelaat.

Met deze resultaten is het aantal knelpunten in het hoofdfietsnetwerk sterk verminderd en zijn lang gewenste verbindingen met bijbehorend kwaliteitsniveau tot stand gekomen.

Via deze weg wil ik de organisaties bedanken die dit mogelijk hebben gemaakt. Expliciet wil ik daarbij dS+V, Gemeentewerken, de deelgemeenten en de Fietsersbond noemen.

Met de kwaliteitsimpuls, de ingebruikname van het Fietsknooppuntensysteem Regio Rotterdam, Le Grand Depart Tour de France in Rotterdam en de nieuwe stadsregionale fietskaart wordt 2010 een mooi jaar om te fietsen!

Hans Vervat
Wethouder Economie, Verkeer en Vervoer
Januari 2010



Foto: Kees Spruijt

Neem eens een kijkje www.fietseninregiorotterdam.nl
voor meer informatie over het Fietsknooppuntensysteem Rotterdam

En op www.tourdefrancerotterdam.nl voor alles over het
fietsevenement van 2010, de start van de Tour de France in Rotterdam

Colofon

Dit is een uitgave van de dS+V Gemeente Rotterdam, afdeling Verkeer en Vervoer

Voor verdere informatie neem contact op met:

dhr. J. Majers
tel. (010) 489 57 41

Vormgeving en lay-out
Paul Kortooms

Foto's
Rotterdam imagebank, cover
Afdeling Communicatie, tabbladen
Jan Deetman, projecten

Rotterdam, januari 2010.

 **Gemeente Rotterdam**

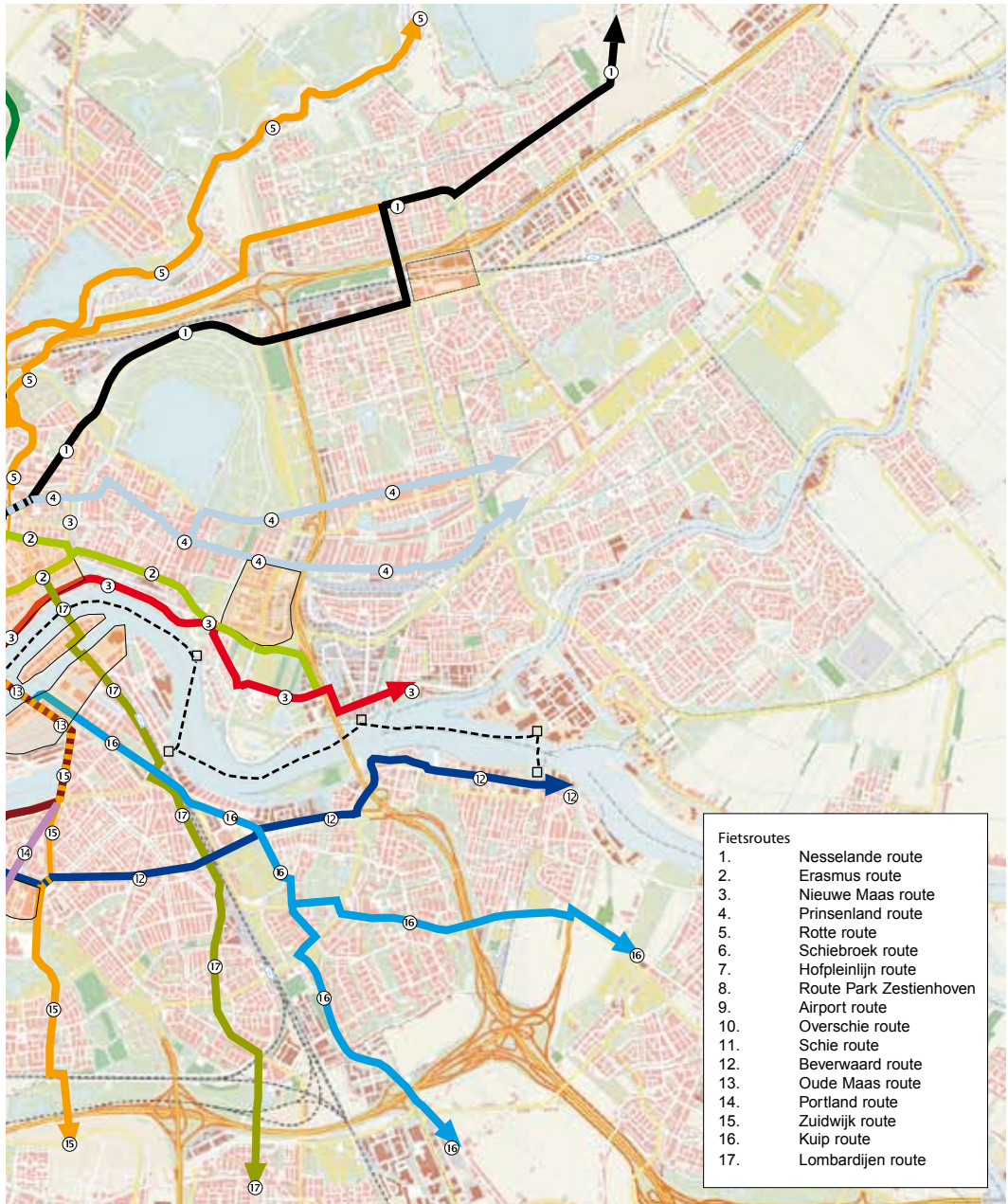
Oplage: 100 stuks

Inhoudsopgave

Overzicht stedelijke fietsroutes	6
Deel 1: Resultaat van collegedoelstelling 16	8
Admiraal de Ruyterweg, route 1	10
Ommoordsetocht, route 1	11
Tjalklaan zuid, route 2	12
Lage Erfbrug, route 2	13
Goudesingel / Oostplein, route 2	14
Mattingeweg Oost Abtsbrug, route 2	15
Mattingeweg, route 2	16
Westzeedijk, route 3	17
Kortekade, route 4	18
Veilingweg, route 5	19
Prinsemolenpad, route 5	20
Schiekade, route 8	21
Dwarskleiweg - Schieplein, route 8	22
Bovendijk, route 8	23
Bovendijk noord, route 8	24
's-Gravendijkwal, route 9	25
Statenweg, route 9	26
Stadhoudersweg, route 10	27
Oost Sidelinge, route 10	28
Delftweg, route 11	29
Delftweg noord fase 1, route 11	30
Delftweg noord fase 2, route 11	31
Maastunnelplein, route 12	32
Bovenstraat fase 1, route 12	33
Willem van Gelderstraat, route 12	34
Brielselaan fase 1, route 13	35
Brielselaan fase 2, route 13	36
Dorpsweg fase 1, route 13	37
Groene Kruisweg HV, route 13	38
Krabbendijkestraat zuid, route 13	39
Krabbendijkestraat noord, route 13	40
Mijnsherenlaan, route 14	41
Stadionlaan, route 16	42
Grote Kreek, route 16	43
Klein Nieuwland, route 16	44
Deel 2: Overige meters nieuw fietspad

Stedelijke fietsroutes





Deel 1 Resultaat van collegedoelstelling 16





Admiraal de Ruyterweg

route 1



Admiraal de Ruyterweg

lengte 330 meter

totaal 330 meter

Ommoordsetocht

route 1



Ommoordsetocht

lengte 670 meter

totaal 1.000 meter

Tjalklaan zuid

route 2



Tjalklaan zuid

lengte 280 meter

totaal 1.280 meter



Lage Erfbrug

lengte 240 meter

totaal 1.520 meter



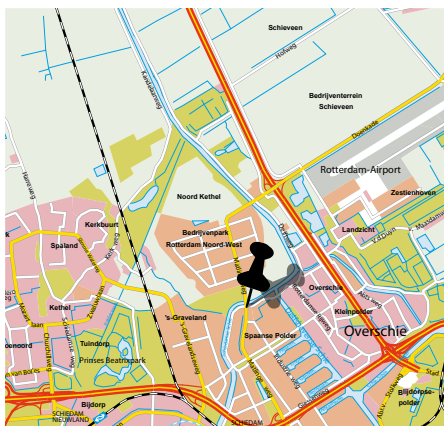
Goudsesingel / Oostplein

lengte 390 meter

totaal 1.910 meter

Matlingeweg Oost Abtsbrug

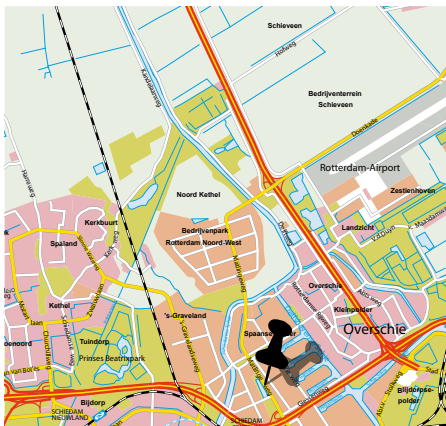
route 2



Matlingeweg Oost Abtsbrug

lengte 120 meter

totaal 2.030 meter



Matlingeweg

lengte 530 meter

totaal 2.560 meter

Westzeedijk

route 3



Westzeedijk

lengte 850 meter

totaal 3.410 meter

Kortekade

route 4

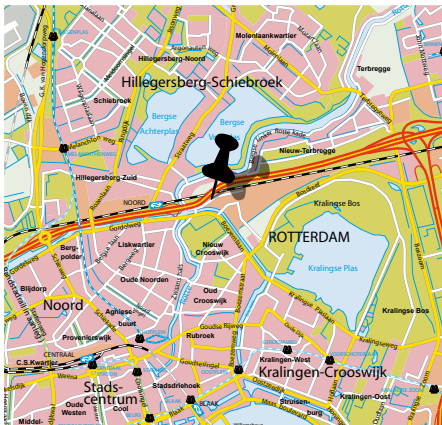


Kortekade

lengte 350 meter

totaal 3.760 meter

in uitvoering



Veilingweg

lengte 310 meter

totaal 4.070 meter

Prinsemolenpad

route 5



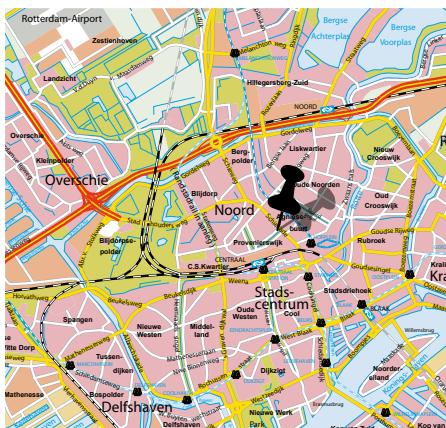
Prinsemolenpad

lengte 1.650 meter

totaal 5.720 meter

Schiekade

route 8



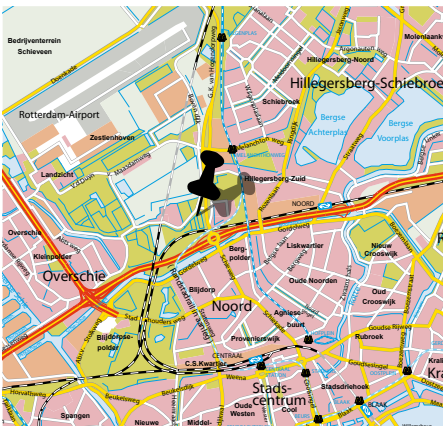
Schiekade

lengte 470 meter

totaal 6.190 meter

Dwarskleiweg - Schieplein

route 8



Dwarskleiweg - Schieplein

lengte 450 meter

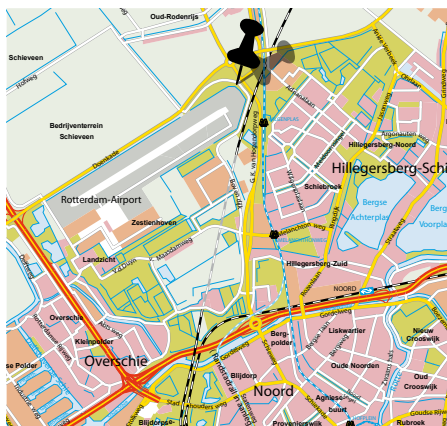
totaal 6.640 meter



Bovendijk

lengte 1.530 meter

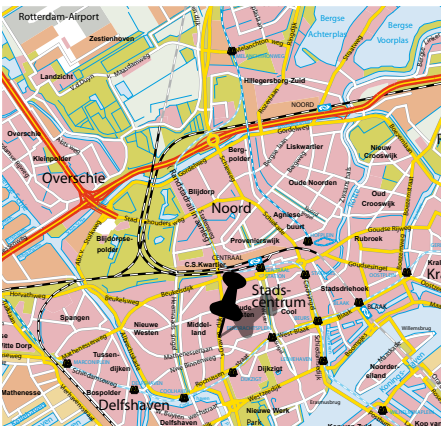
totaal 8.170 meter



Bovendijk noord

lengte 660 meter

totaal 8.830 meter



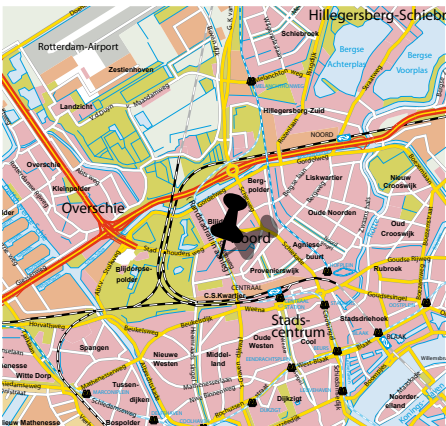
's-Gravendijkwal

lengte 1.200 meter

totaal 10.030 meter

Statenweg

route 9



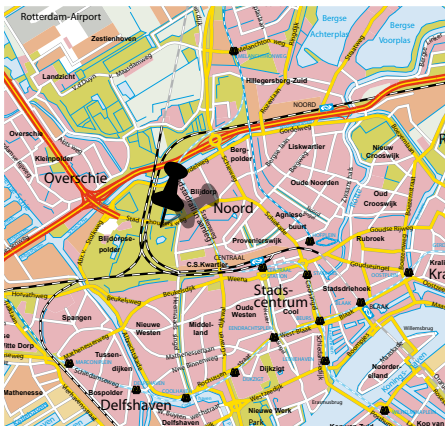
Statenweg

lengte 660 meter

totaal 10.690 meter

Stadhoudersweg

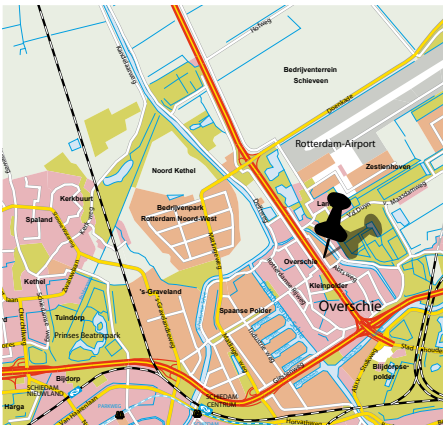
route 10



Stadhoudersweg

lengte 580 meter

totaal 11.270 meter



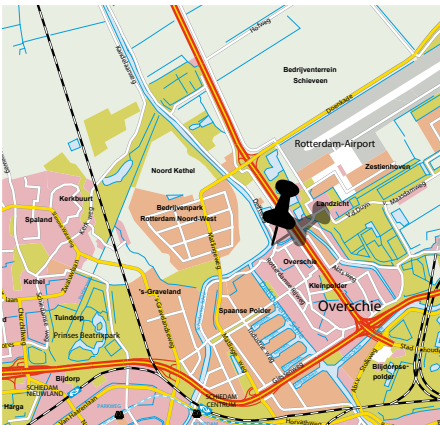
Oost Sidelinge

lengte 1.040 meter

totaal 12.310 meter

Delftweg

route 11



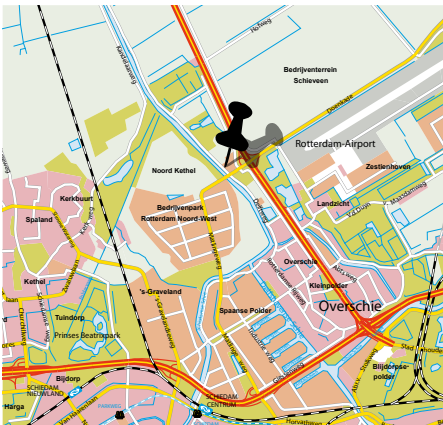
Delftweg

lengte 350 meter

totaal 12.660 meter

Delftweg noord fase 1

route 11



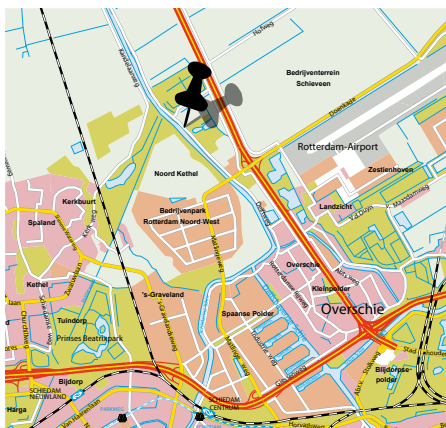
Delftweg noord fase 1

lengte 320 meter

totaal 12.980 meter

Delftweg noord fase 2

route 11



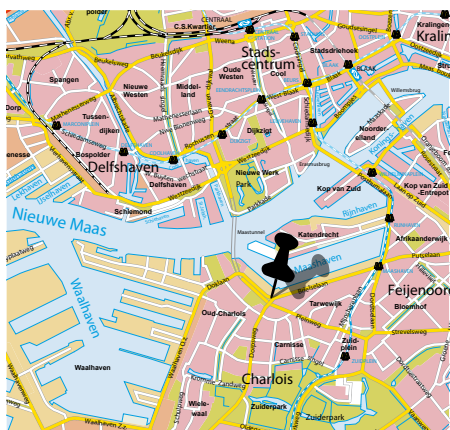
Delftweg noord fase 2

lengte 1.250 meter

totaal 14.230 meter

Maastunnelplein

route 12



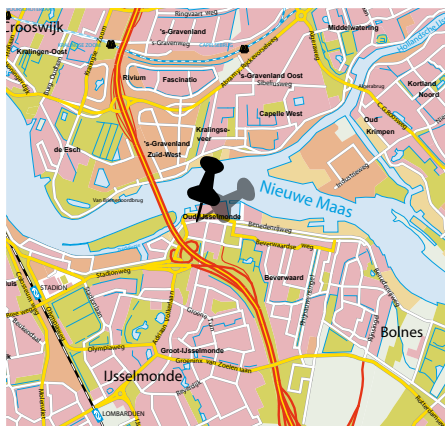
Maastunnelplein

lengte 170 meter

totaal 14.400 meter

Bovenstraat fase 1

route 12



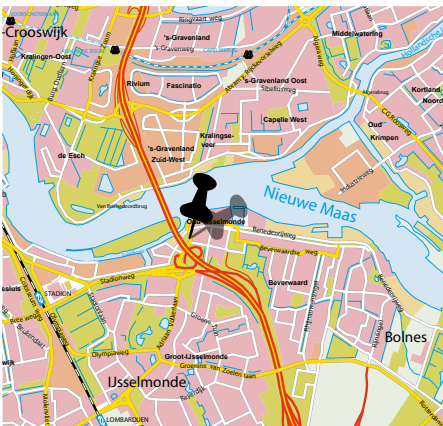
Bovenstraat fase 1

lengte 540 meter

totaal 14.940 meter

Willem van Gelderstraat

route 12



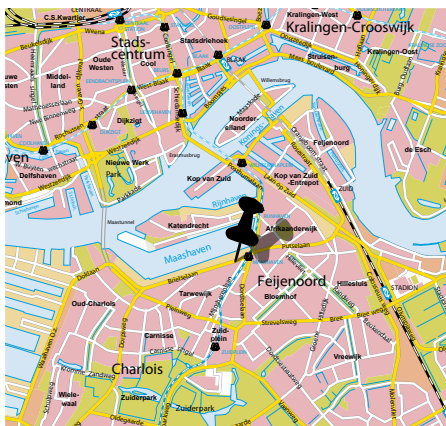
Willem van Gelderstraat

lengte 150 meter

totaal 15.090 meter

Brielselaan fase 1

route 13



Brielselaan fase 1

lengte 200 meter

totaal 15.290 meter



Brielselaan fase 2

lengte 1.290 meter

totaal 16.580 meter

Dorpstraat fase 1

route 13



Dorpsweg fase 1

lengte 110 meter

totaal 16.690 meter



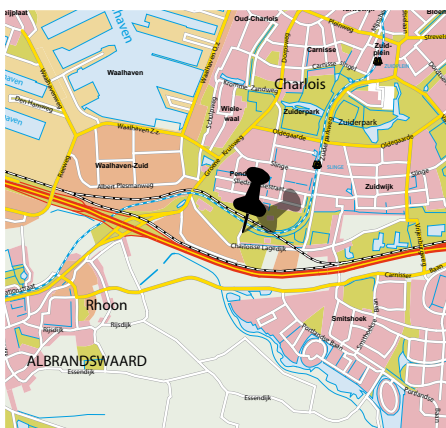
Groene Kruisweg HV

lengte 450 meter

totaal 17.140 meter

Krabbendijkestraat zuid

route 13



Krabbendijkestraat zuid

lengte 530 meter

totaal 17.670 meter

Krabbendijkestraat noord

route 13



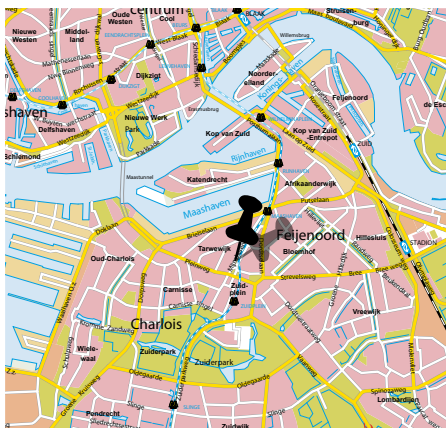
Krabbendijkestraat noord

lengte 100 meter

totaal 17.770 meter

Mijnsherenlaan

route 14



Mijnsherenlaan

lengte 790 meter

totaal 18.560 meter

Grote Kreek

route 16



Grote Kreek

lengte 460 meter

totaal 19.020 meter



Klein Nieuwland

lengte 1.140 meter

totaal 20.160 meter

Deel 2 Overige meters nieuw fietspad





Overige meters nieuw fietspad

Beukelsdijk	500 meter
Beukelsdijk	190 meter
Pompenburg - Goudsesingel	420 meter
Admiraal de Ruyterweg	130 meter
Tjalklaan noord	300 meter
Tjalklaan noord	830 meter
Rochussenstraat - Coolhaven	420 meter
Vierhavenstraat	1.300 meter
Baden Powellaan	500 meter
Paadje 1000 tree	630 meter
Aelbrechtskade	1.130 meter
Groene Kruisweg	450 meter
Zuiderparkweg	530 meter
Verlengde Zuiderparkweg	670 meter
Hillelaan	300 meter
Zuiderkruis	100 meter
Olympiaweg	500 meter
Kreekhuiserlaan	230 meter
Groeninix van Zoelenlaan	250 meter

totaal **9.380 meter**

Totaaloverzicht

Resultaat van college doelstelling 16	20.160 meter
Overige meters nieuw fietspad	9.380 meter

totaal	29.540 meter
---------------	---------------------
